






Karte 6: Klima


Volumenstromdichte in $m^3/(m*s)$ bei voll ausgebildeter Kaltluft



-  15-25
-  25-45
-  > 45

Kaltluftabflüsse

-  lokalklimatisch besonders wertvolle Bereiche
-  lokalklimatisch wertvolle Bereiche

Durchlüftung mit Regionalwind

-  lokalklimatisch wertvolle Bereiche

-  Naturraumgrenze
-  Plangebiet

0 1 2 km



Landschaftsplan VVG Sinzheim / Hügelsheim

Maßstab 1:25.000 (DIN A2); Bearbeitungsstand: Februar 2021;
Hintergrundkarte: DTK 25; Grundlage: Klimaanalyse Region Mittlerer
Oberrhein (Regionalverband Mittlerer Oberrhein 2009);
Bearbeiterinnen: Jessica Rabenschlag (M.Sc. Forstwissenschaften),
Marlene Kassel (M.Sc. Umweltwissenschaften)

THOMAS BREUNIG
INSTITUT FÜR BOTANIK UND LANDSCHAFTSKUNDE

Verfahrensvermerke



Aufstellungsbeschluss (GA)	09.03.2020
Öffentliche Auslegung gem. § 3 Abs. 2 u. 4 Abs. 2 BauGB	vom 20.06.22 bis 29.07.2022
Beschluss des Landschaftsplans (GA)	06.12.2023
Ortsübliche Bekanntmachung	26. JAN. 2024

Ausfertigungsvermerk

Es wird bestätigt, dass die Inhalte dieses Landschaftsplans mit den hierzu ergangenen Beschlüssen des „Gemeinsamen Ausschusses“ (GA) übereinstimmen.

11. JAN. 2024

Sinzheim, den



Ernst
Bürgermeister und Vorsitzender des
„Gemeinsamen Ausschusses“

