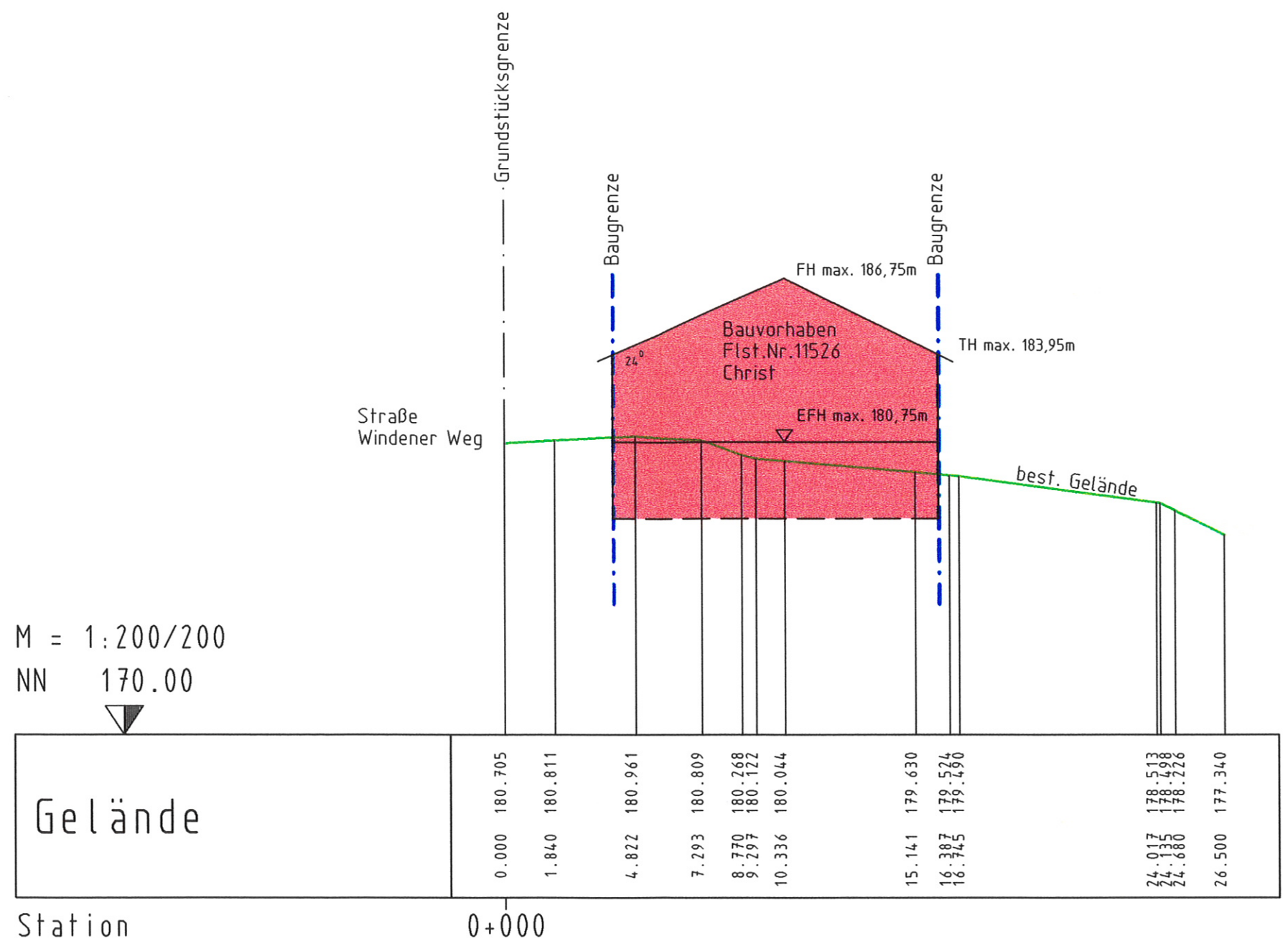
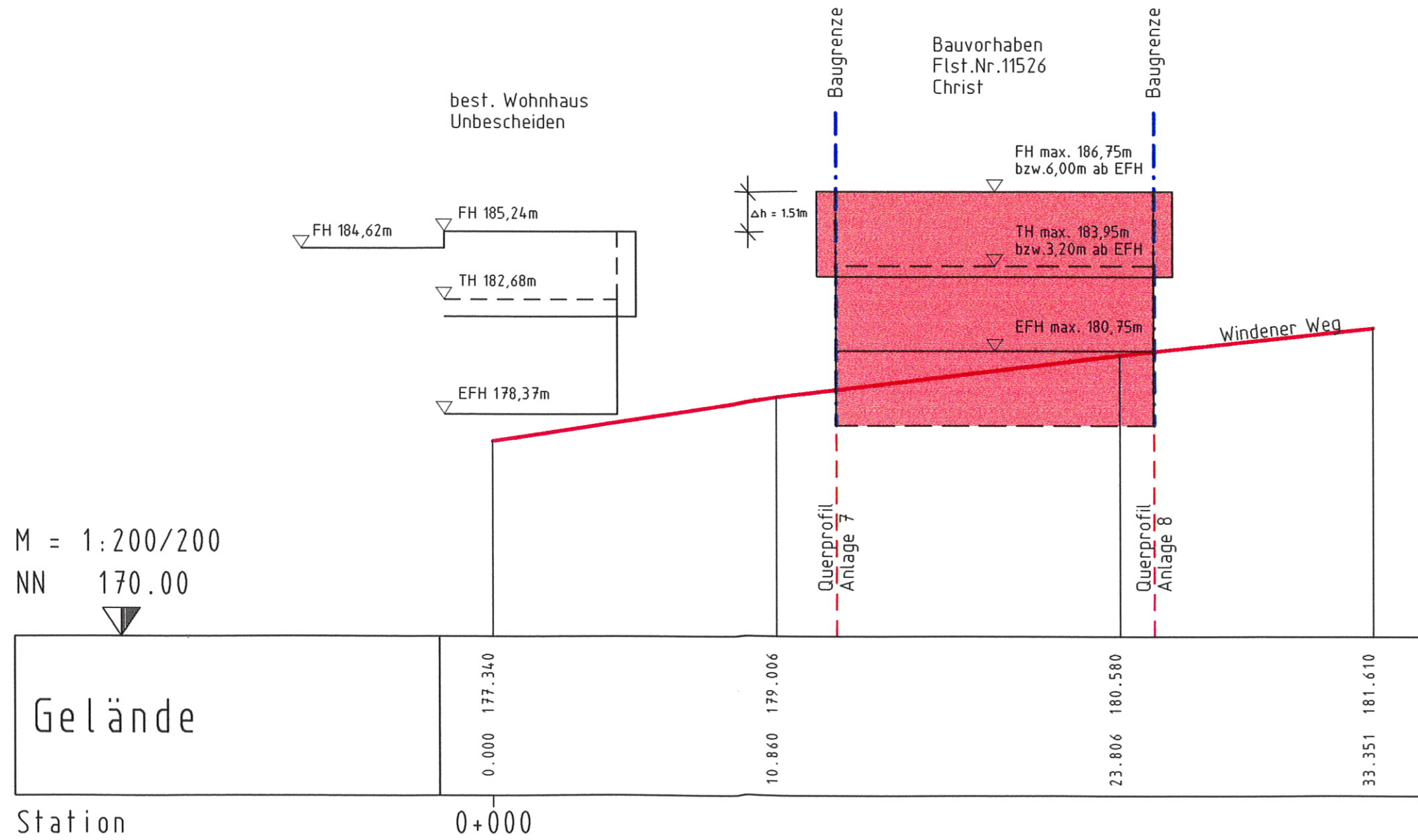


NR.	ÄNDERUNGEN BZW. ERGÄNZUNGEN	DATUM	NAME	GEPRÜFT
BAUMEISTER Ingenieurbüro GmbH 76547 Sinzheim, Schillerweg 2, Tel. 07221/83031, Fax. 07221/83273				
Projekt: Bebauungsplan "Fuchsberg" 2. Planänderung		Projekt-Nr.: 2.982.06.94		
Bauherr: GEMEINDE SINZHEIM		Gezeichnet/Datum: F. Erhard 18.12.97		
Planungsteil: Querprofil südl. Baugrenze Bauvorhaben Flst. - Nr.11526		Bearbeitet/Datum: K. Mercsanits 18.12.97		
		Geprüft/Datum: K. Mercsanits 18.12.97		
Maßstab: 1 : 200	Plangröße: 0.17 qm	Plan Nr.: Anlage 7		



NR.	ÄNDERUNGEN BZW. ERGÄNZUNGEN	DATUM	NAME	GEPRÜFT
BAUMEISTER Ingenieurbüro GmbH 76547 Sinzheim, Schillerweg 2, Tel. 07221/83031, Fax. 07221/83273				
Projekt:		Projekt-Nr.:		
Bebauungsplan "Fuchsberg" 2. Planänderung		2.982.06.94		
Bauherr:		Gezeichnet/Datum:		
GEMEINDE SINZHEIM		F. Erhard 18.12.97		
Planungsteil:		Bearbeitet/Datum:		
Querprofil nördl. Baugrenze Bauvorhaben Flst.- Nr.11526		K. Mercsanits 18.12.97		
		Geprüft/Datum:		
		K. Mercsanits 18.12.97		
Maßstab:	Plangröße:	Plan Nr.:		
1 : 200	0.17 qm	Anlage 8		

Gegenüber: Best. Wohnhaus Flst.Nr.10998
 FH = 187,62m bzw. 188,10m
 TH = 184,08m
 EFH = 179,48m

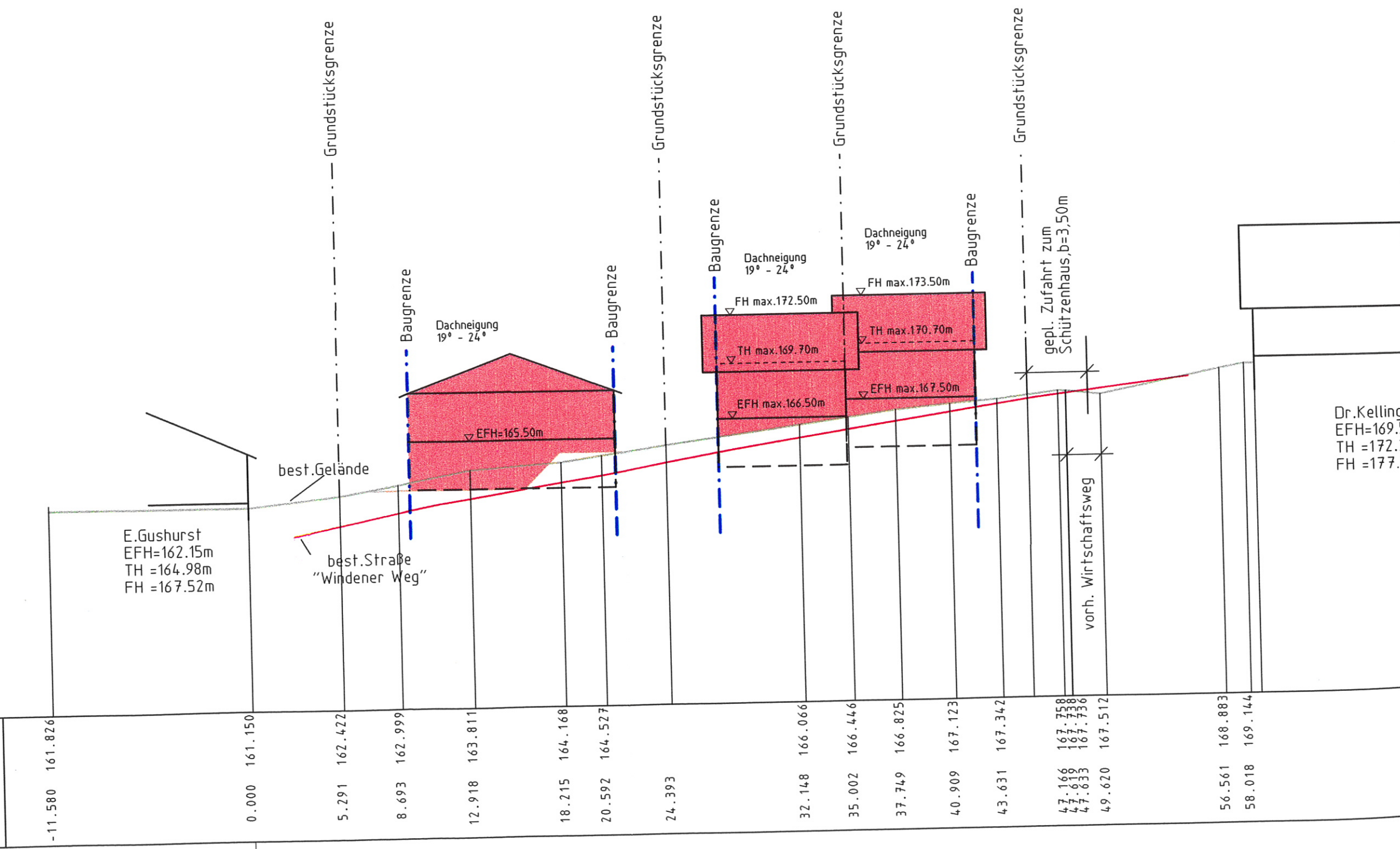


NR.	ÄNDERUNGEN BZW. ERGÄNZUNGEN	DATUM	NAME	GEPRÜFT
BAUMEISTER Ingenieurbüro GmbH 76547 Sinzheim, Schillerweg 2, Tel. 07221/83031, Fax. 07221/83273				
Projekt:		Projekt-Nr.:		
Bebauungsplan "Fuchsberg" 2. Planänderung		2.982.06.94		
Bauherr:		Gezeichnet/Datum:		
GEMEINDE SINZHEIM		F. Erhard 18.12.97		
Planungsteil:		Bearbeitet/Datum:		
Längsschnitt Windener Weg Bauvorhaben Flst. - Nr.11526		K. Mercsanits 18.12.97		
		Geprüft/Datum:		
		K. Mercsanits 18.12.97		
Maßstab:	Plangröße:	Plan Nr.:		
1 : 200	0.17 qm	Anlage 6		

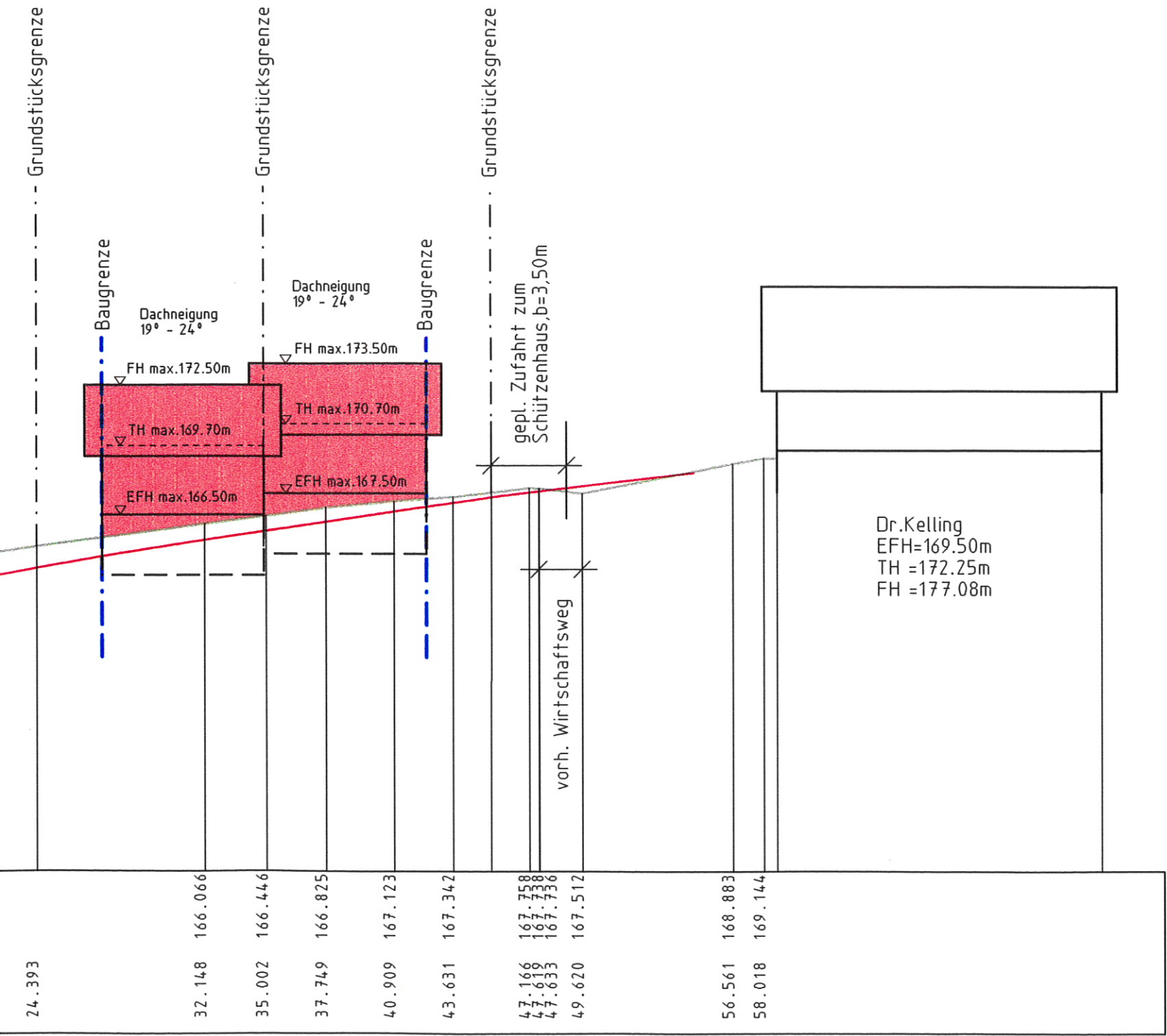
Gelände

150.00 m ü. NN

Station



0+000



Dr. Kelling
 EFH=169.50m
 TH =172.25m
 FH =177.08m

NR.	ÄNDERUNGEN BZW. ERGÄNZUNGEN	DATUM	NAME	GEPRÜFT
BAUMEISTER Ingenieurbüro GmbH				
76547 Sinzheim, Schillerweg 2, Tel. 07221/83031, Fax. 07221/83273				
Projekt: Bebauungsplan "Fuchsberg" 2. Planänderung			Projekt-Nr.: 2.982.06.94	
Bauherr: GEMEINDE SINZHEIM			Gezeichnet/Datum: F. Erhard 18.12.97	
Planungsteil: Querschnitt im Bereich der gepl. Bebauung auf den Grundstücken Flst.-Nr. 11647, 11649/1 u. 11649/2 entlang "Windener Weg"			Bearbeitet/Datum: K. Mercsanits 18.12.97	
			Geprüft/Datum: K. Mercsanits 18.12.97	
Maßstab: 1 : 250		Plangröße: 0.20 qm		Plan Nr.: Anlage 5