

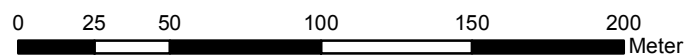




**Zeichenerklärung**

-  Richtwertzonengrenze
-  Wohngebiet (W)
-  Mischgebiet (M)
-  Gewerbegebiet (G)
-  Sondergebiet (S)
-  Gartenland
-  Ackerland (A) / Grünland (GR)
-  Weingarten (WG)
-  Forstwirtschaftliche Fläche (F)

1:2.500



Planbearbeitung:

**Dr. Koch**

Immobilienbewertung GmbH