

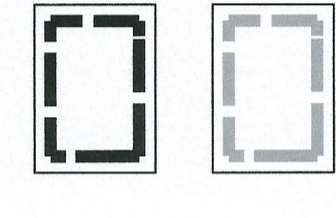
**Planzeichenerklärung**

**Festsetzungen:**

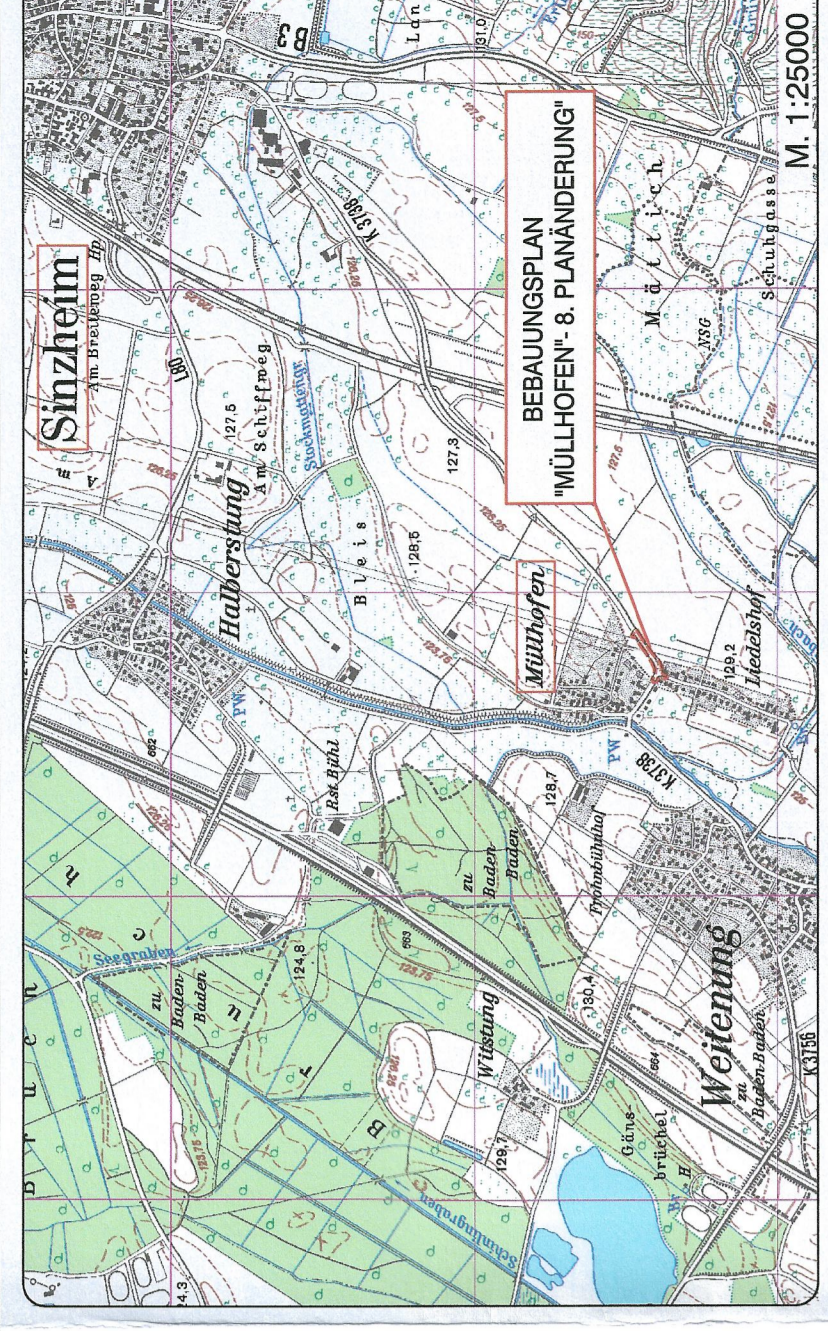
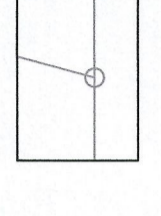

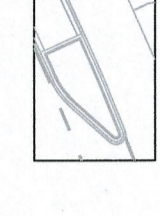
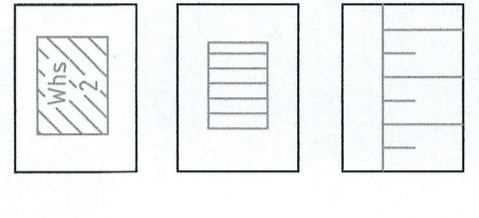
**Verkehrsflächen**



**Sonstige Planzeichen**



**Plangrundlage:**



ANLAGE NR. 1

STAND: 19.10.2017  
 FASSUNG: SATZUNG

**GEMEINDE SINZHEIM**  
 ORTSTEIL MÜLLHOFEN


LANDKREIS RASTATT

**BEBAUUNGSPLAN**  
 "MÜLLHOFEN"- 8. PLANÄNDERUNG"


ZEICHNERISCHER TEIL

Es wird bestätigt, dass die Inhalte dieses Bebauungsplanes und der örtlichen Bauvorschriften zu diesem Bebauungsplan mit dem hierzu ergangenen Beschluss des Gemeinderats der Gemeinde Sinzheim vom 18.10.2017 übereinstimmen

Sinzheim, 17. Nov. 2017



Erik Ernst  
 Bürgermeister



Verfahrensdaten:  
 Aufstellungsbeschluss: 19.07.2017  
 Entwurfsbilligung: 19.07.2017  
 Offenlage: 07.08.2017 - 08.09.2017  
 Satzungsbeschluss: 18.10.2017

In Kraft getreten am: 19. Okt. 2017

Die verwendete Plangrundlage mit Stand Juli 2014 entspricht den Anforderungen des § 1 PlanZV

PROJEKT	2017139	PLANUNG	
BEARB.	Jäger		
GEZ.	Bay. Schr.		
DATUM	19.10.2017		
	201703_baup_satz_bp		

7886 Lauf ☎ 07841703-0

**ZINK**  
 INGENIEURBÜRO